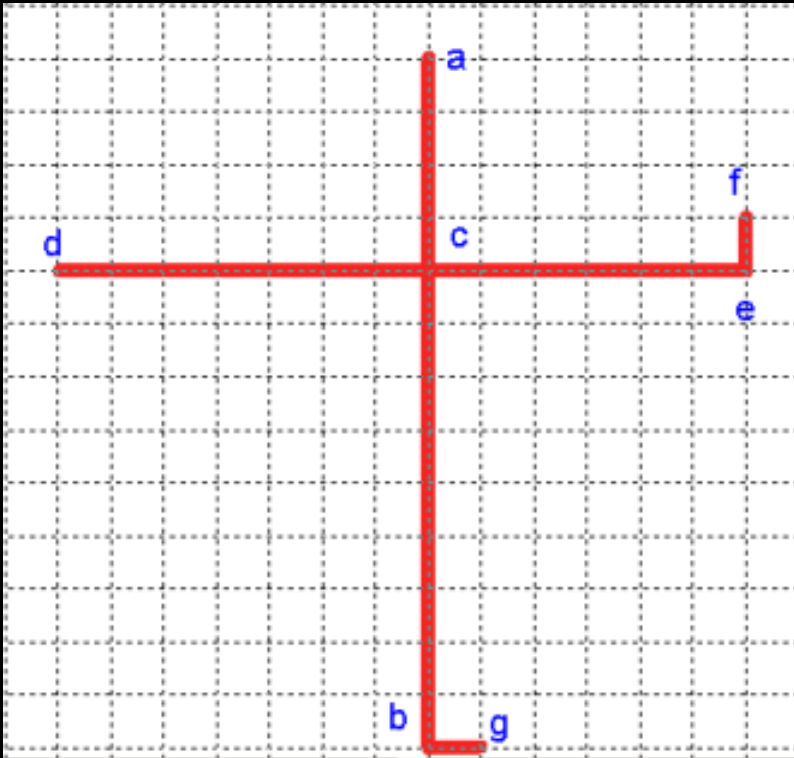


Fond de carte de France



a,b = 13 carreaux

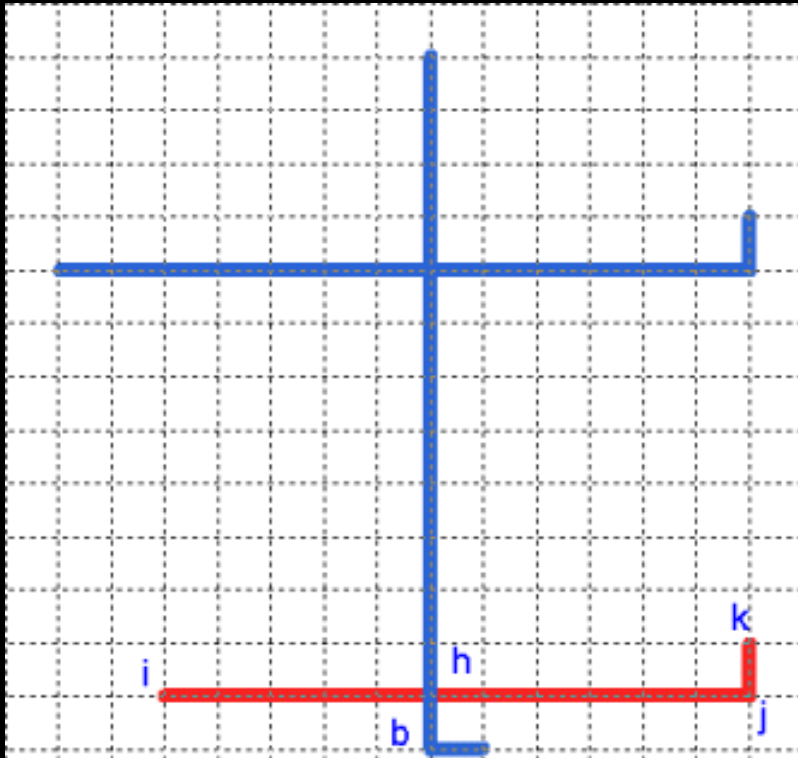
a,c = 4 carreaux

c,d = 7 carreaux

c,e = 6 carreaux

e,f = 1 carreau

b,g = 1 carreau

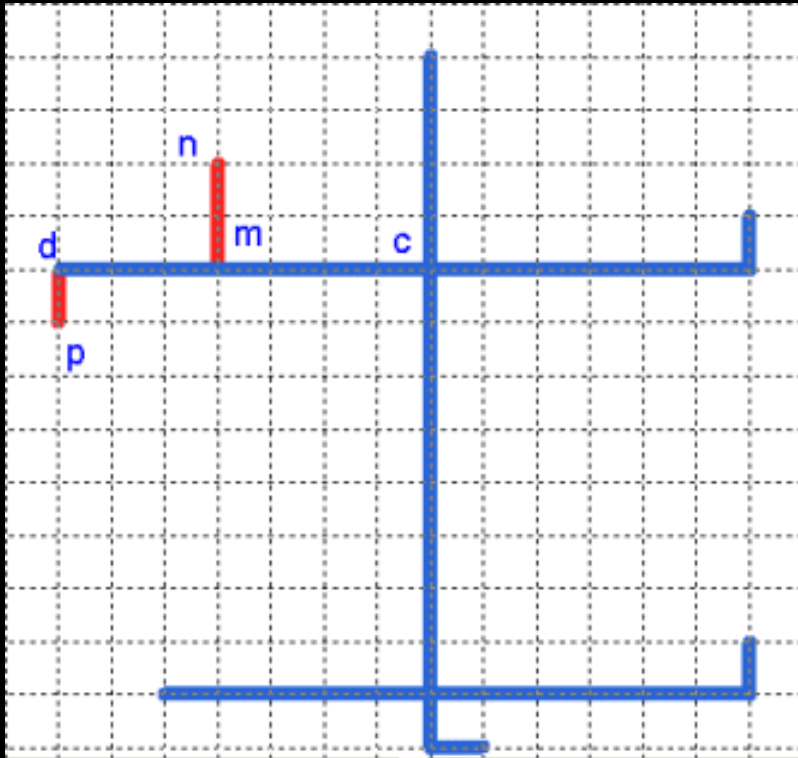


$b, h = 1$  carreau

$h, i = 5$  carreaux

$h, j = 6$  carreaux

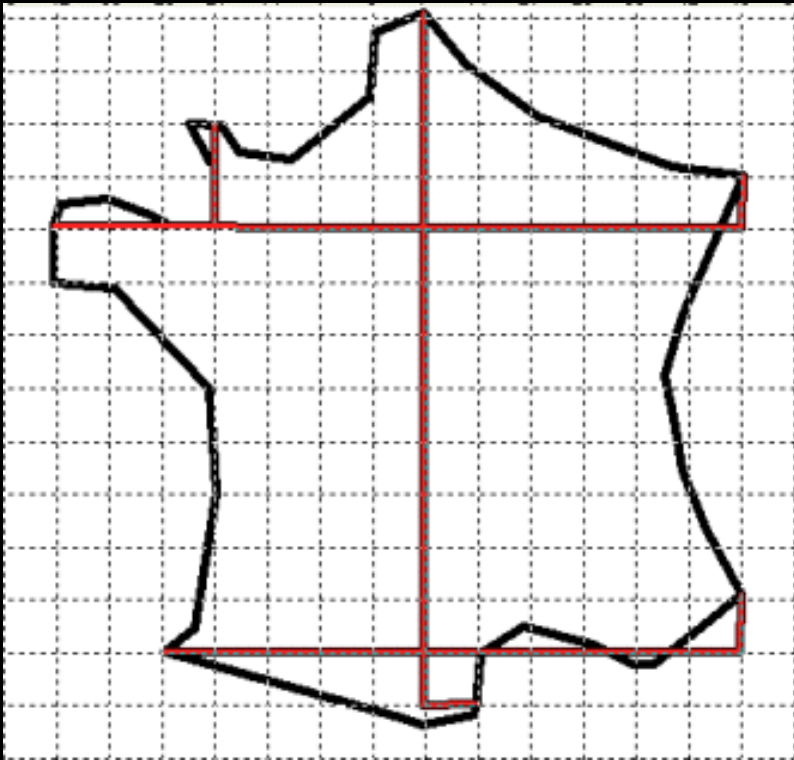
$j, k = 1$  carreau




$c, m = 4$  carreaux

$m, n = 2$  carreaux

$d, p = 1$  carreau



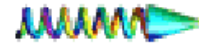
El río es un motor central, con aguas, la vertiente septentrional,  
traza Zúñiga), las barridas marítimas, el río de la  
redes de hidrográficas convergentes, así que los  
grandes sistemas de drenaje se forman. Una red de  
mejores es bien visible: la fricción del plano, se da  
pluviosidad, así como la diferencia de la fricción de  
montañas, del resto de los ríos en el sur.



# La France

Carte schématique  
selon Jacques  
MUNIGA

Cliquez pour avancer



Apprenez à dessiner la carte schématique de  
la France  
avec cette méthode pas à pas.

- prenez une feuille à grands carreaux
- prenez un crayon à papier
- prenez une règle

et suivez la progression du schéma en la  
reproduisant telle quelle sur votre feuille.

vous verrez c'est très simple...



**N**

100 km

<http://geographie-muniga.org>

Cliquez pour avancer



# La France

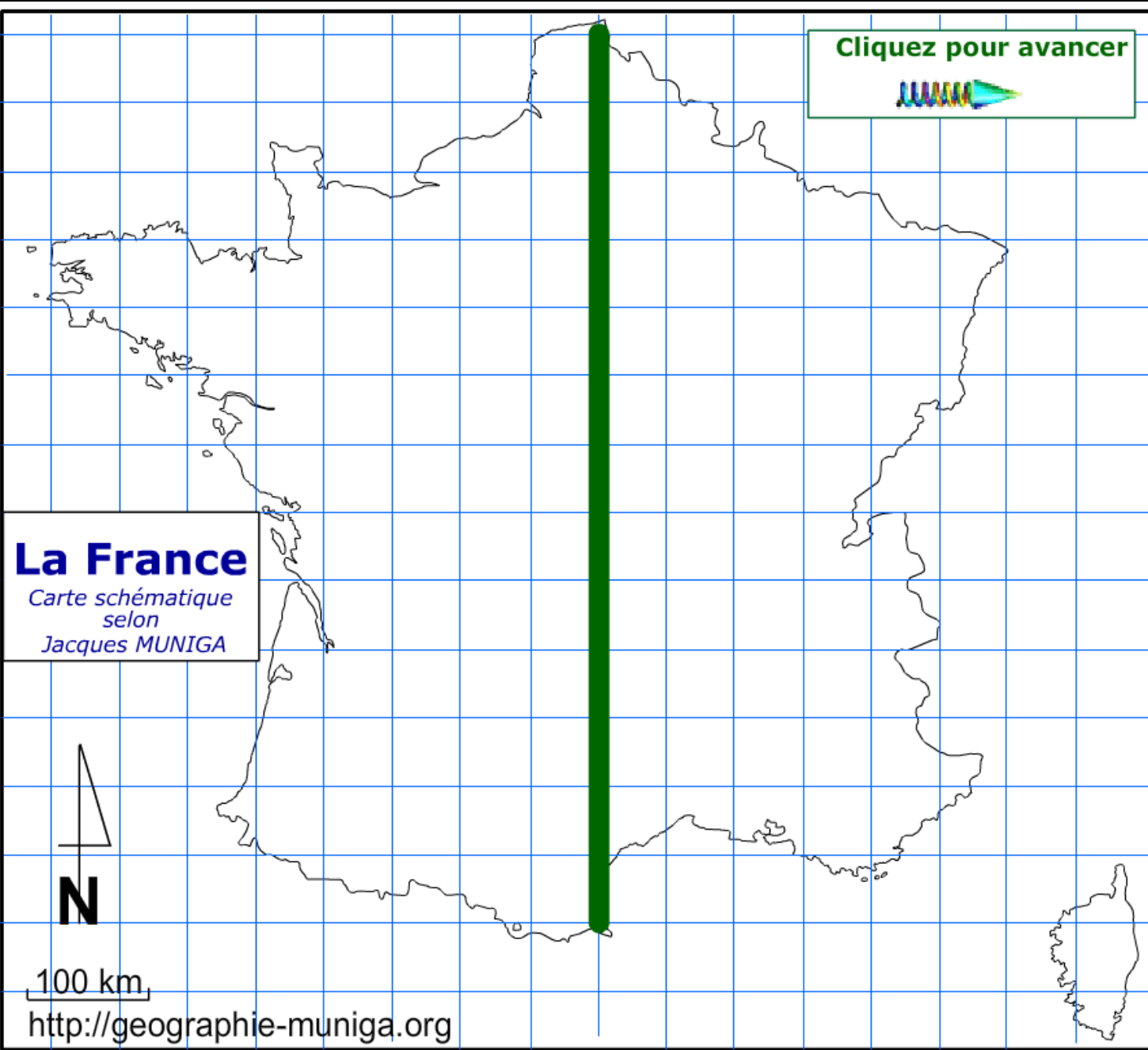
Carte schématique  
selon  
Jacques MUNIGA



N


100 km

<http://geographie-muniga.org>





Cliquez pour retour



Cliquez pour avancer



# La France

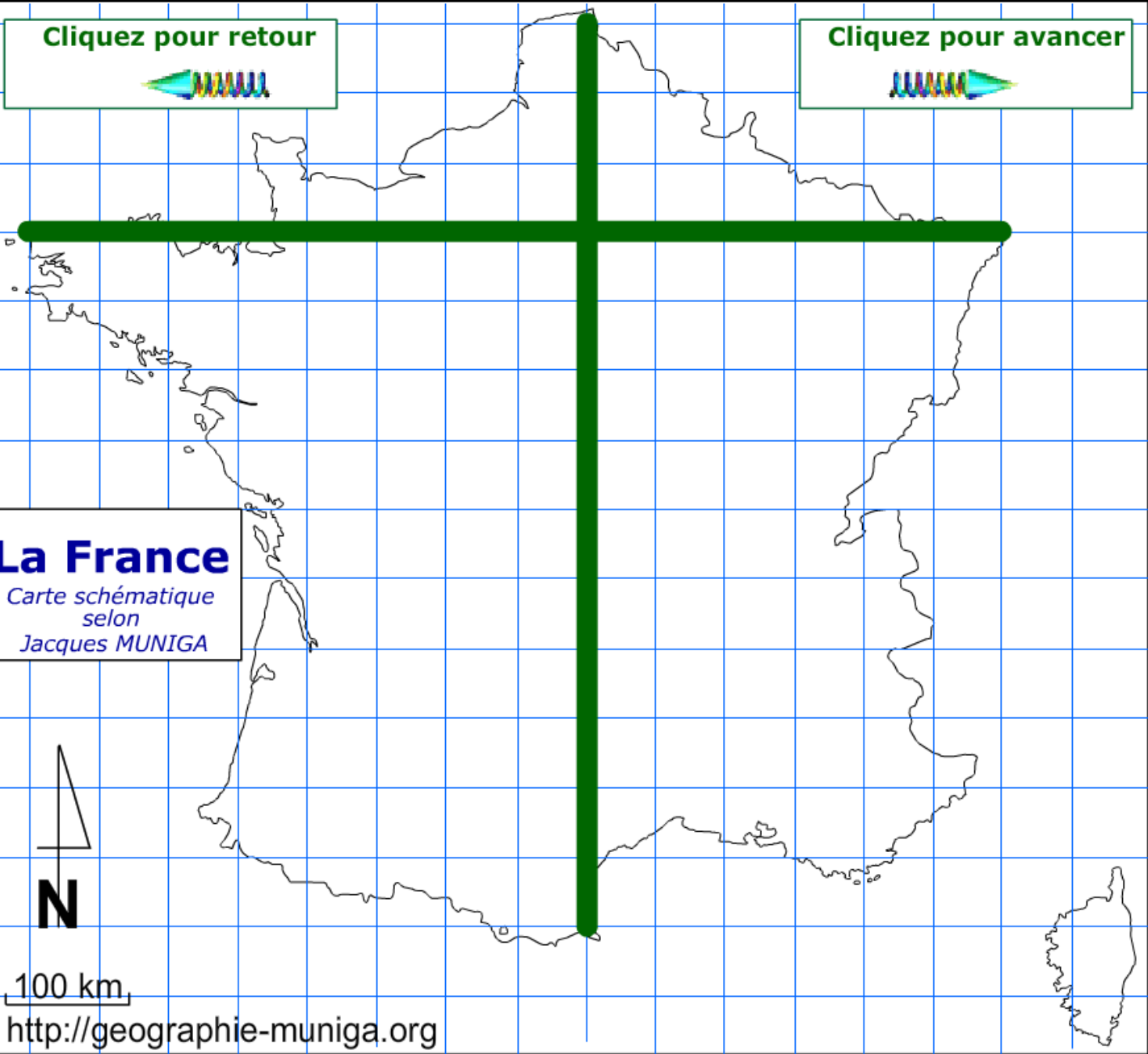
Carte schématique  
selon  
Jacques MUNIGA




**N**

100 km

<http://geographie-muniga.org>



Cliquez pour retour



Cliquez pour avancer



# La France

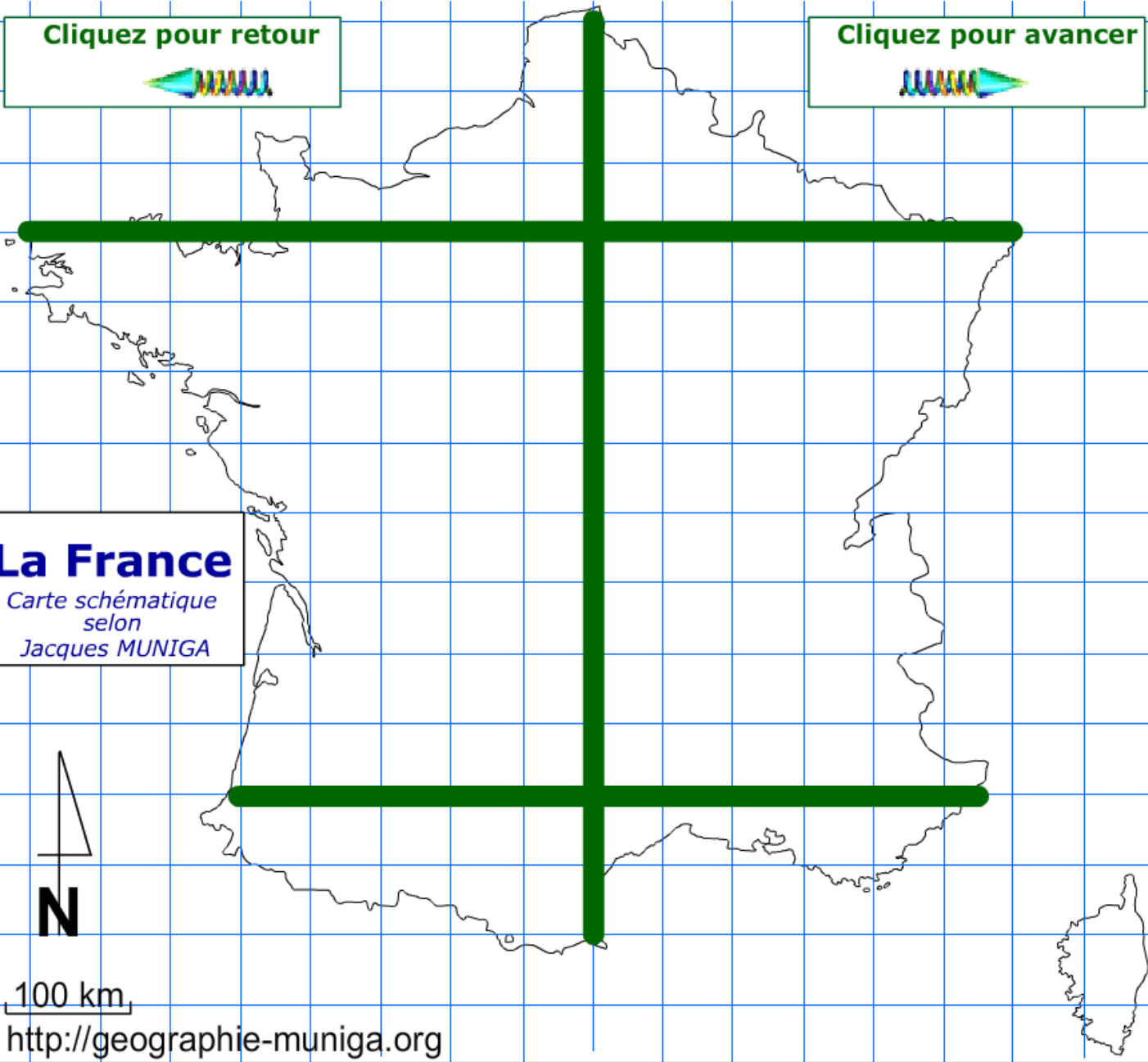
Carte schématique  
selon  
Jacques MUNIGA



N

100 km

<http://geographie-muniga.org>



Cliquez pour retour



Cliquez pour avancer



# La France

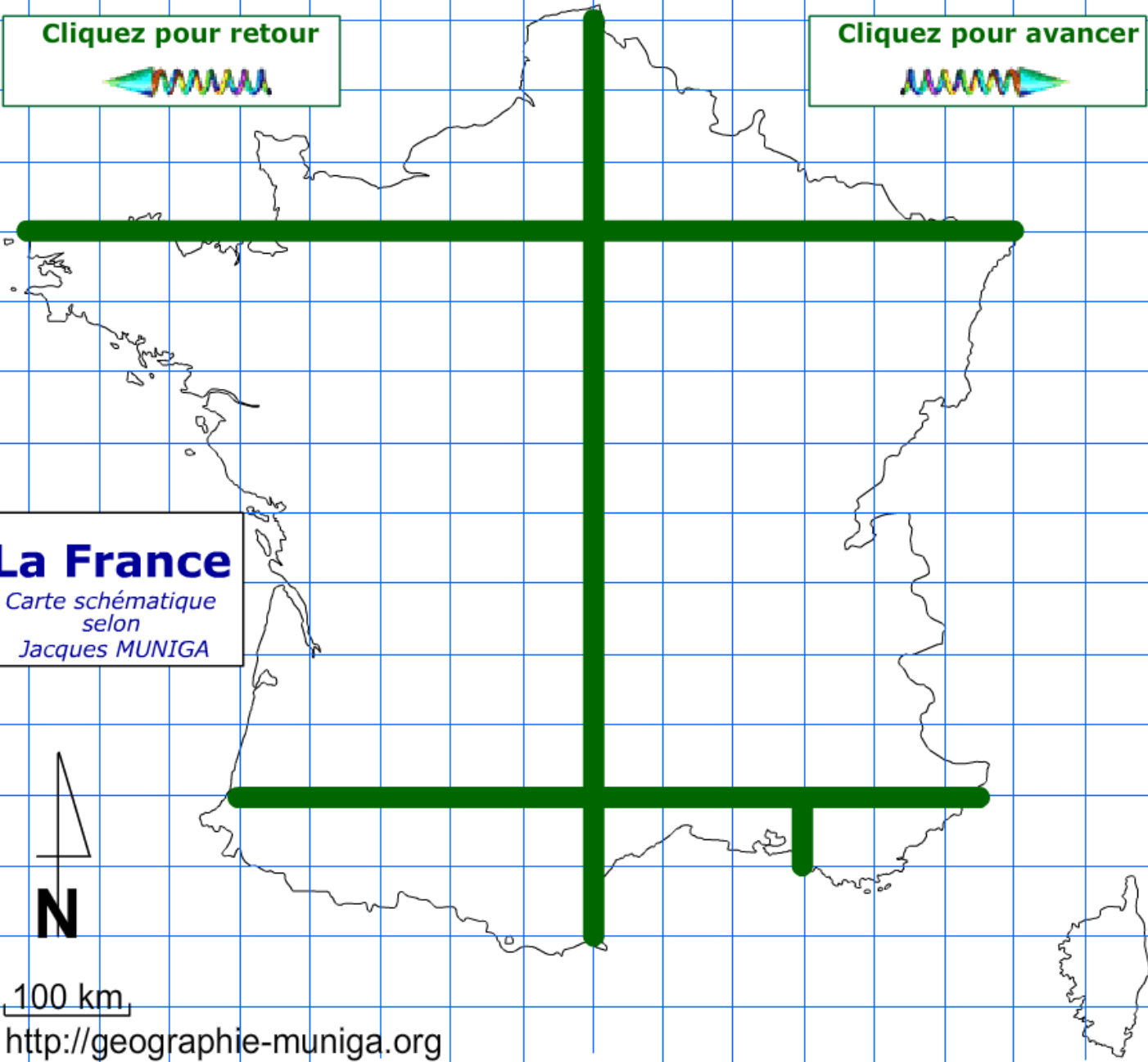
Carte schématique  
selon  
Jacques MUNIGA



N

100 km

<http://geographie-muniga.org>



Cliquez pour retour



Cliquez pour avancer



# La France

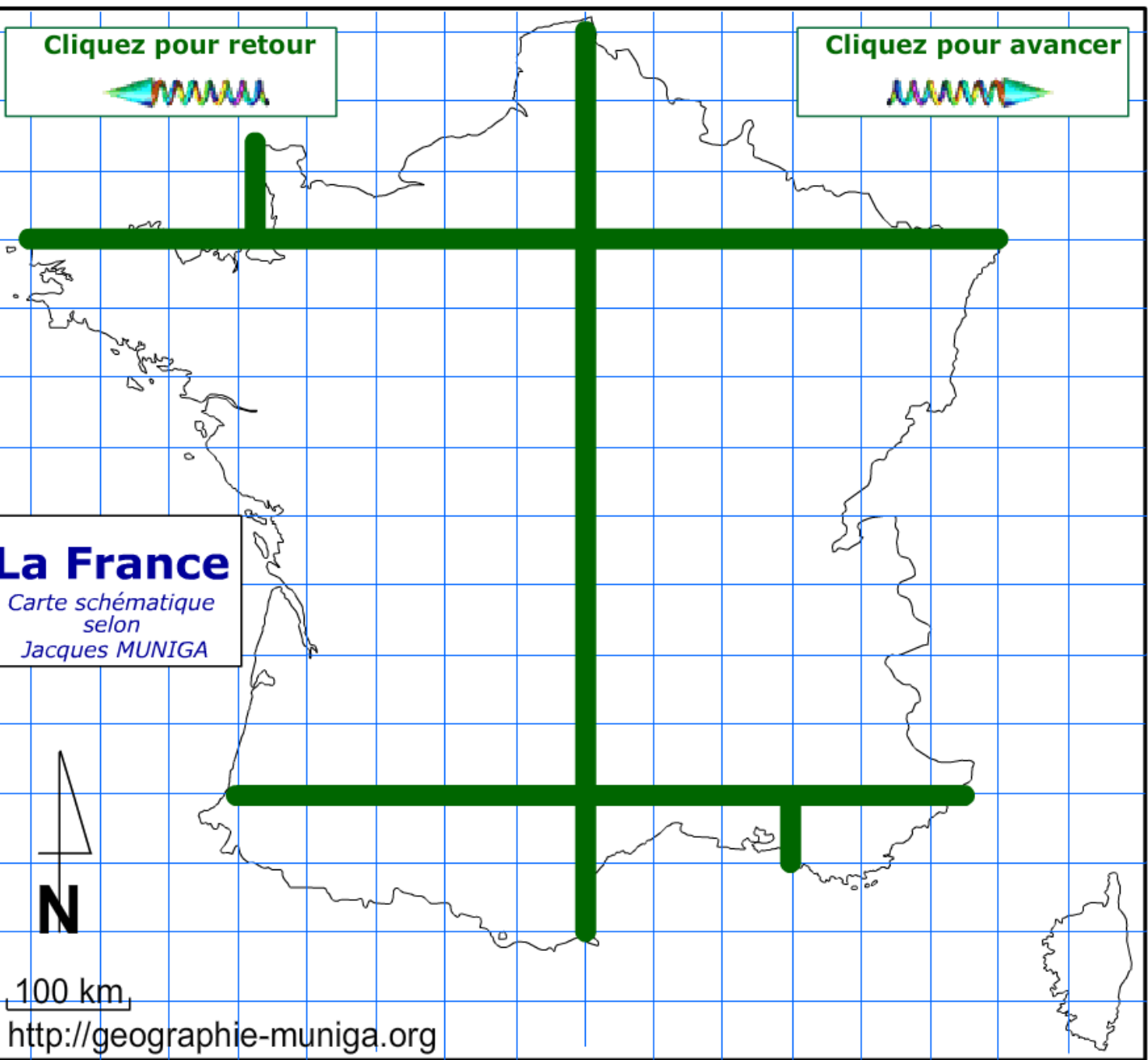
Carte schématique  
selon  
Jacques MUNIGA



**N**

100 km

<http://geographie-muniga.org>



Cliquez pour retour



Cliquez pour avancer



# La France

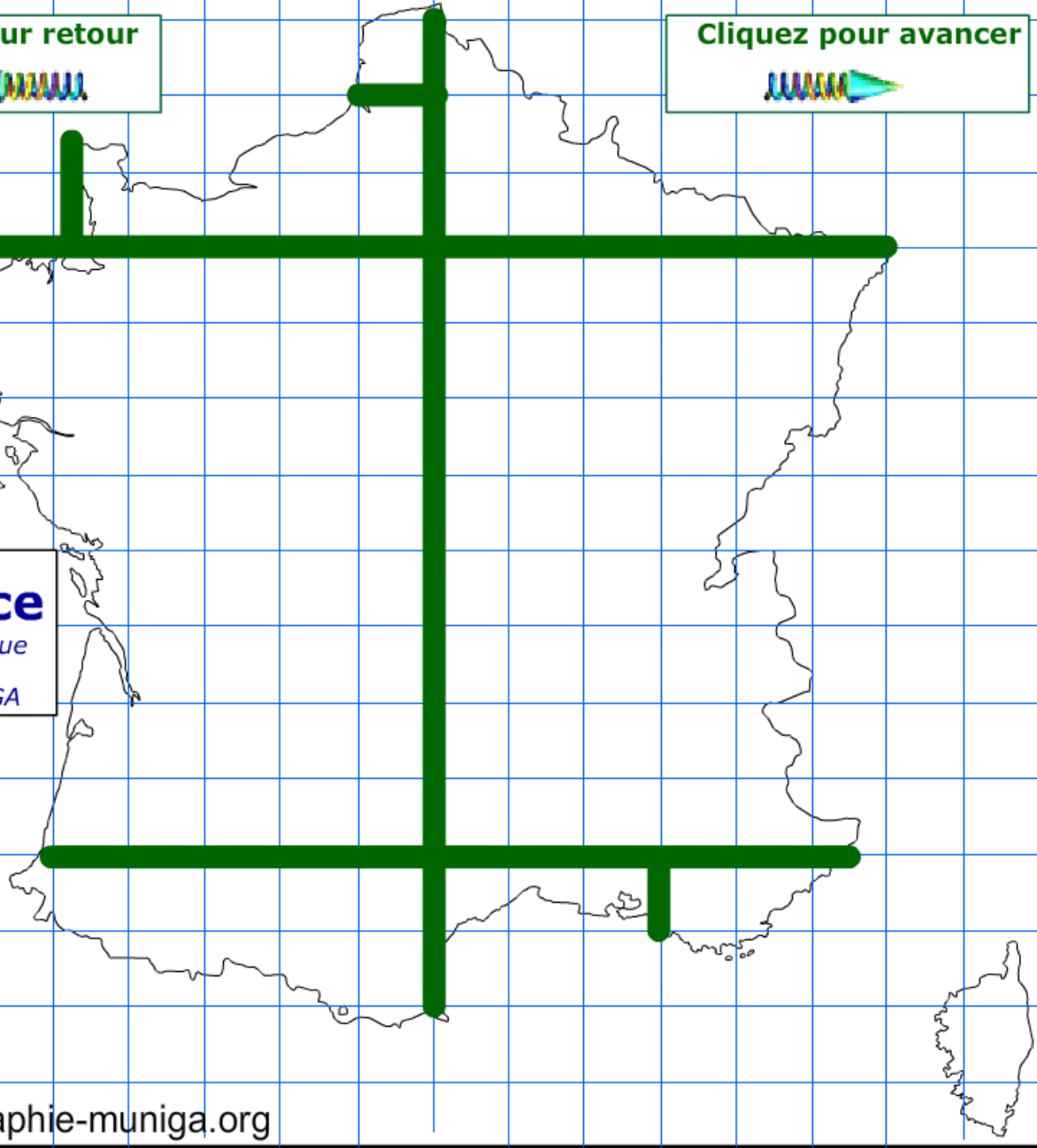
Carte schématique  
selon  
Jacques MUNIGA



N

100 km

<http://geographie-muniga.org>



Cliquez pour retour

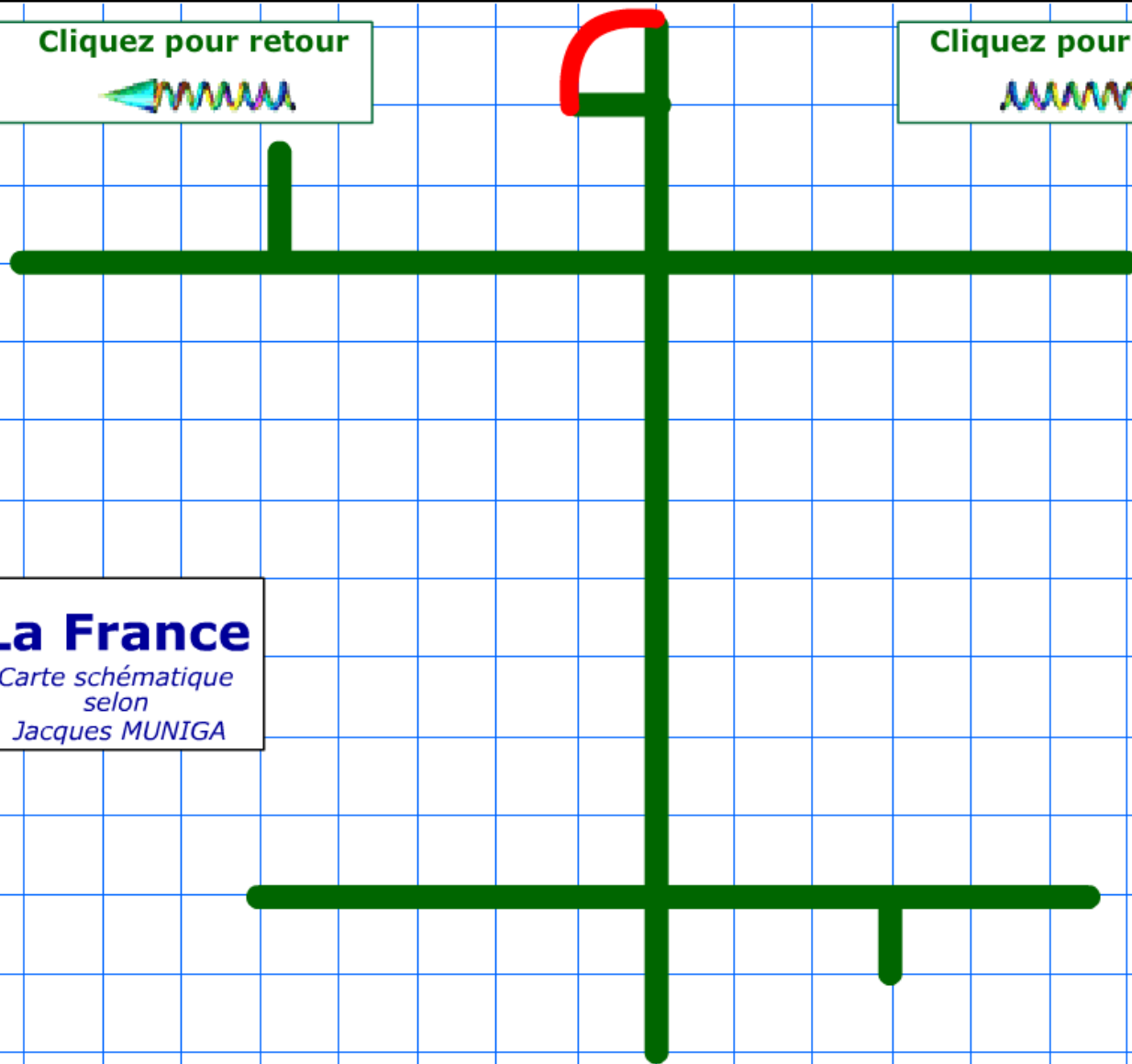


Cliquez pour avancer




# La France

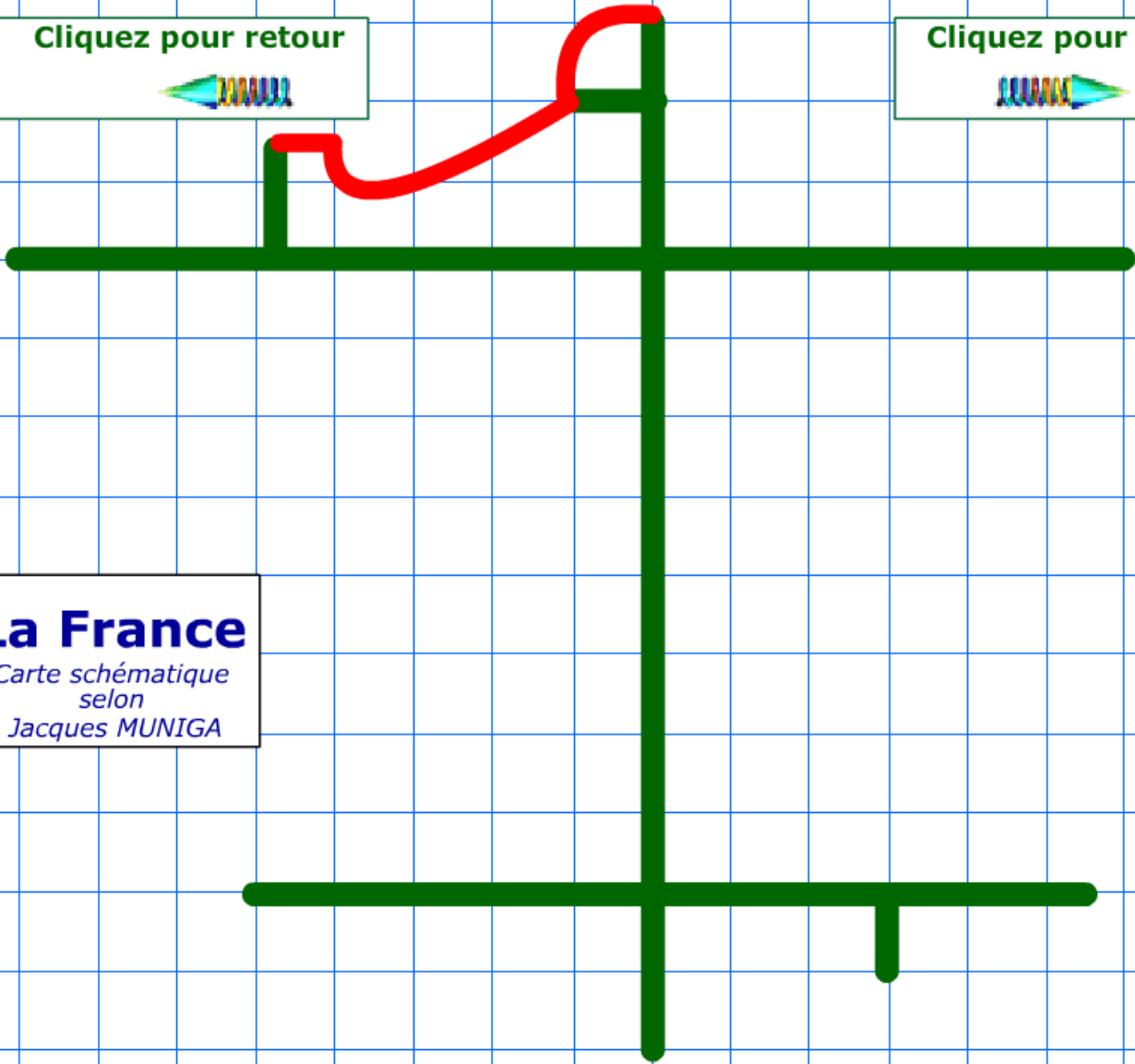
Carte schématique  
selon  
Jacques MUNIGA



Cliquez pour retour



Cliquez pour avancer



# La France

*Carte schématique  
selon  
Jacques MUNIGA*

Cliquez pour retour

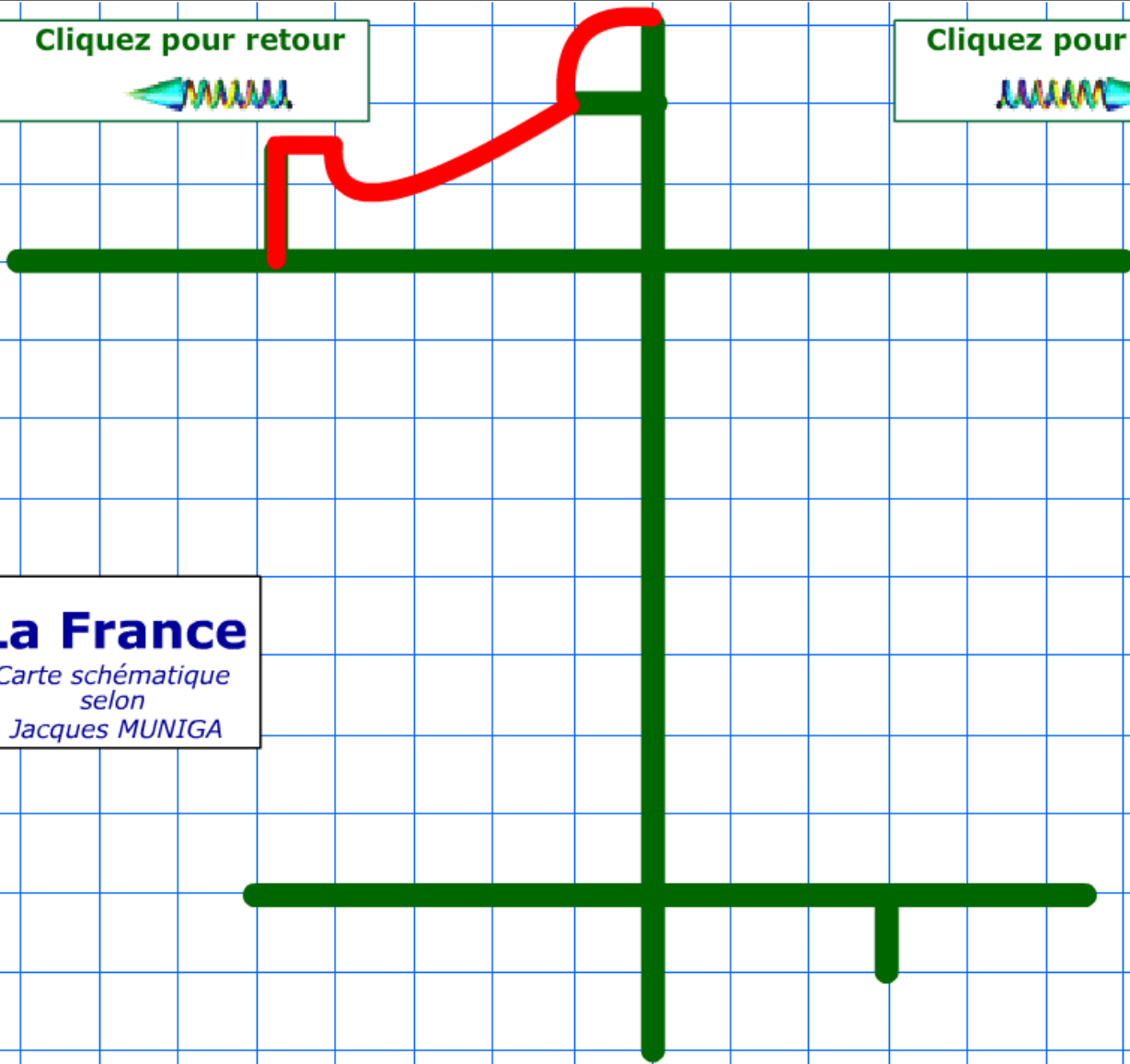


Cliquez pour avancer




# La France

Carte schématique  
selon  
Jacques MUNIGA






Cliquez pour retour

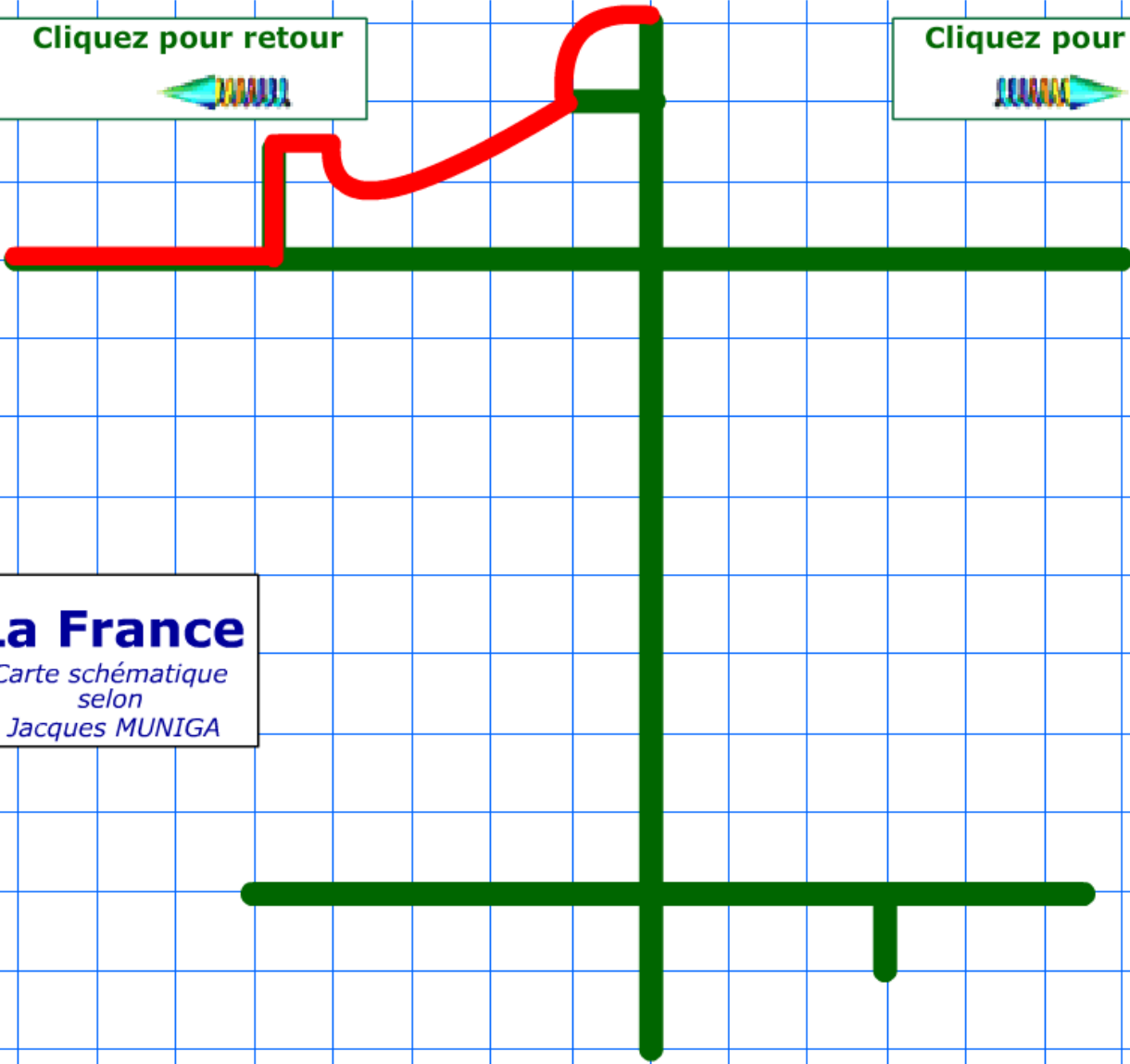


Cliquez pour avancer



# La France

*Carte schématique  
selon  
Jacques MUNIGA*



Cliquez pour retour

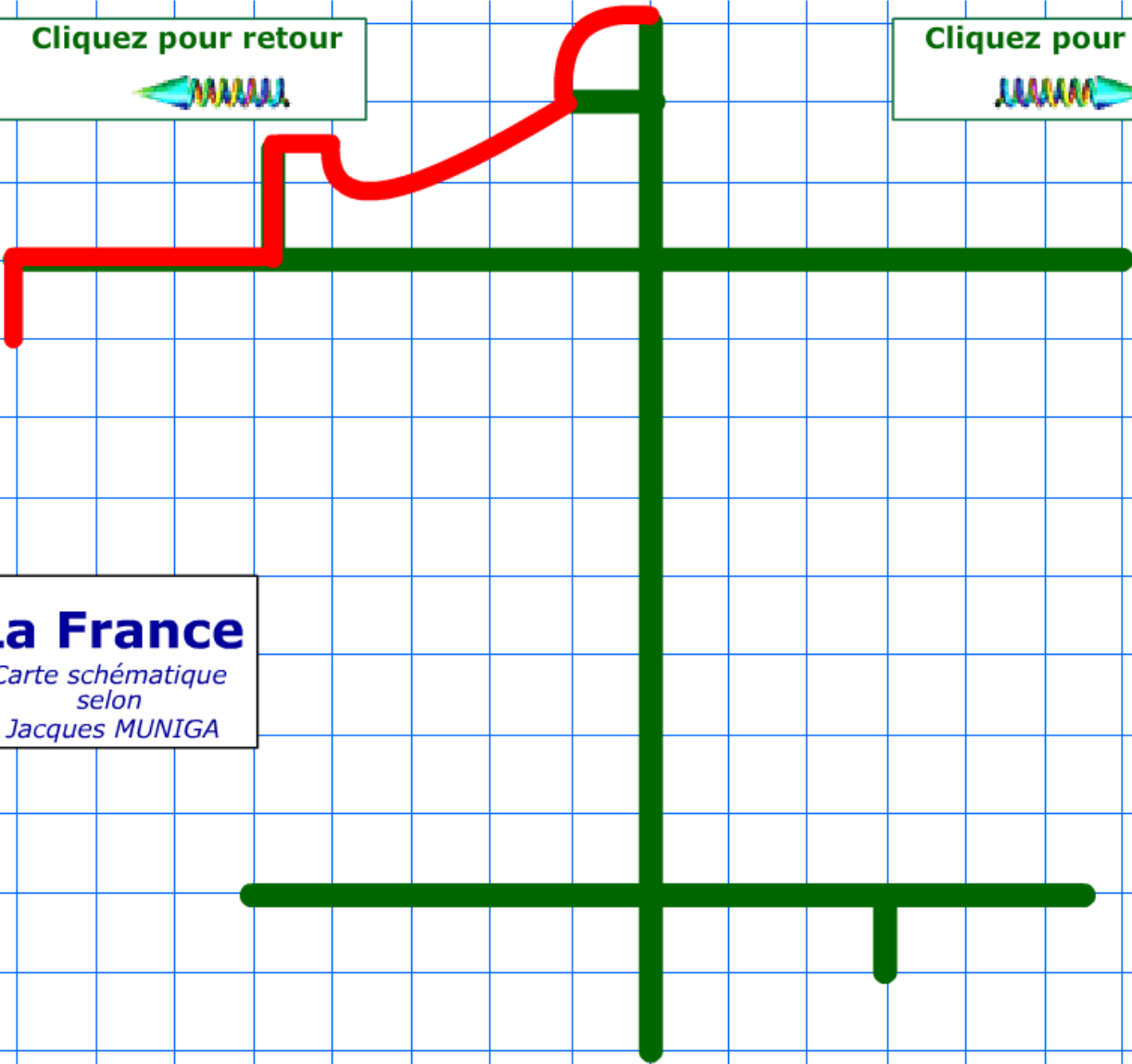


Cliquez pour avancer



# La France

Carte schématique  
selon  
Jacques MUNIGA



Cliquez pour retour

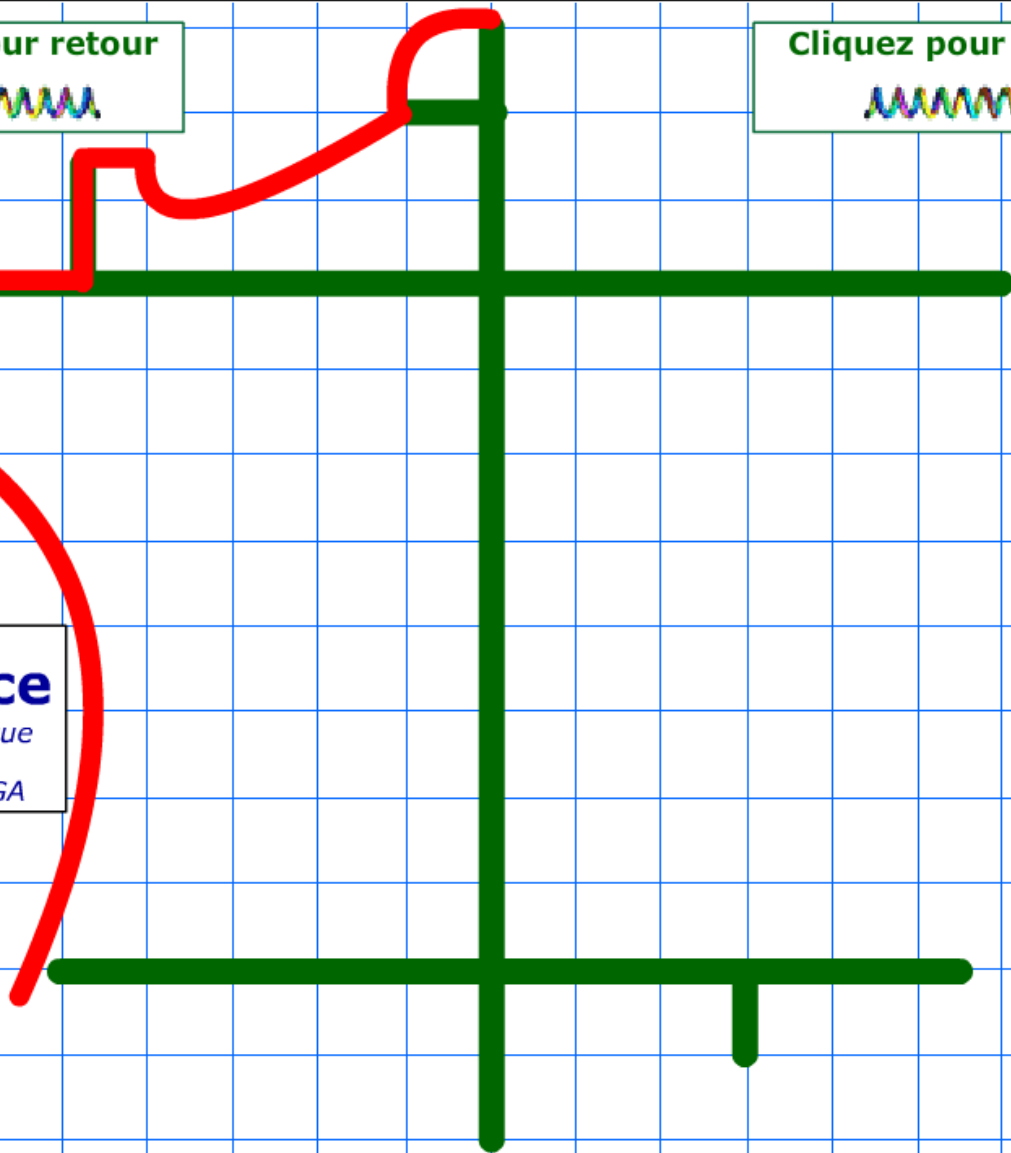


Cliquez pour avancer



# La France

Carte schématique  
selon  
Jacques MUNIGA



Cliquez pour retour

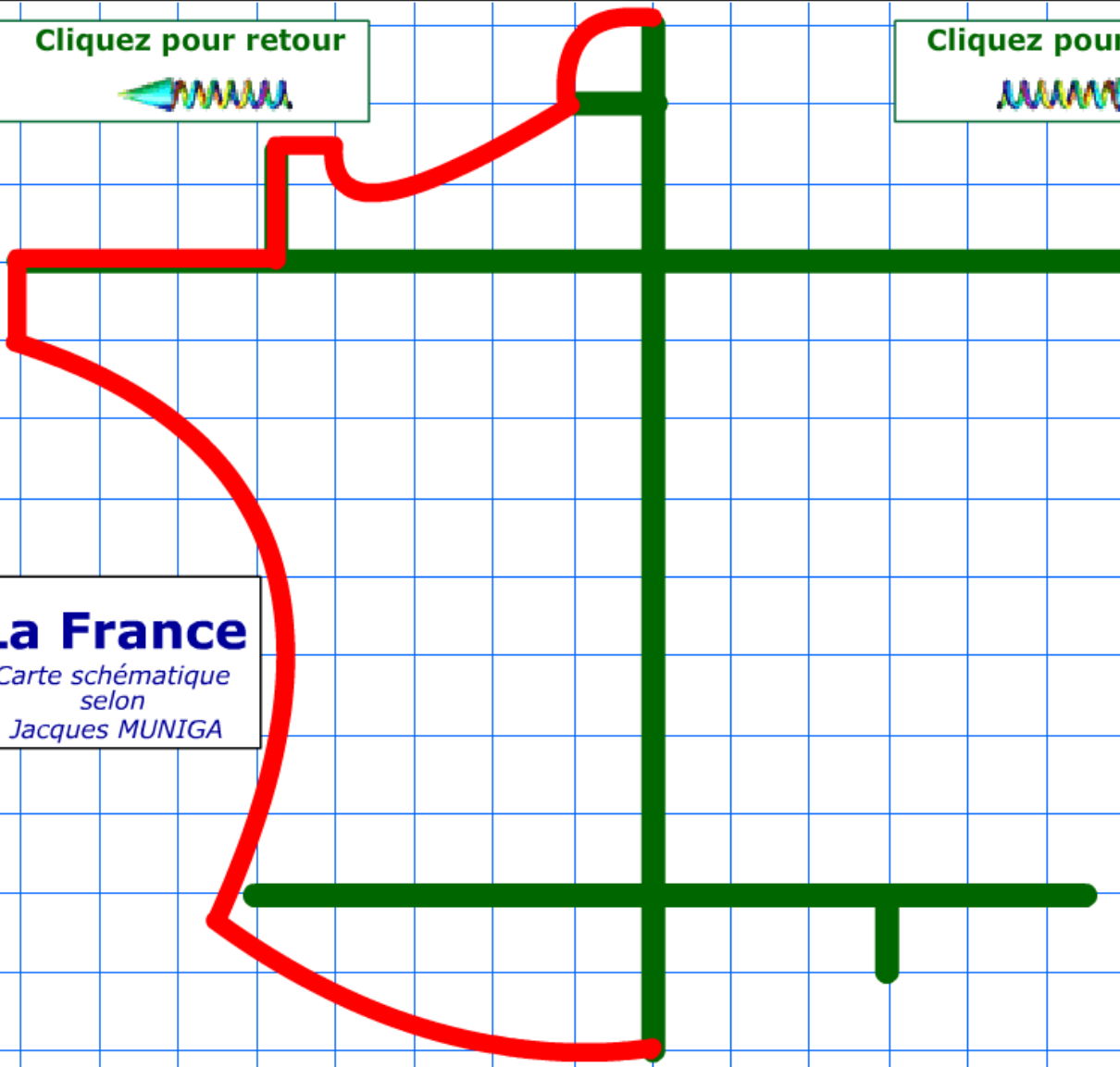


Cliquez pour avancer



# La France

Carte schématique  
selon  
Jacques MUNIGA



Cliquez pour retour

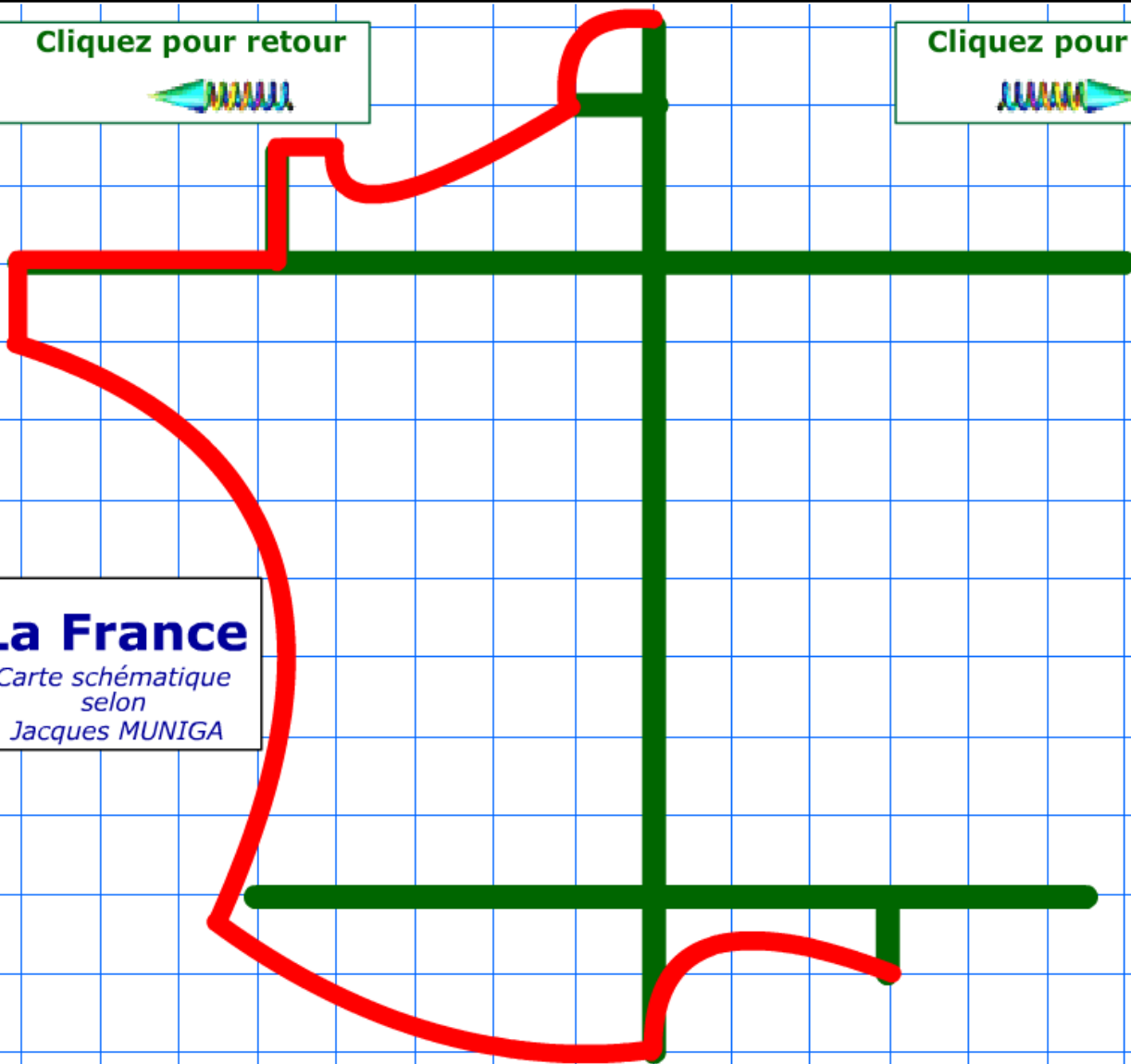


Cliquez pour avancer



# La France

Carte schématique  
selon  
Jacques MUNIGA



Cliquez pour retour

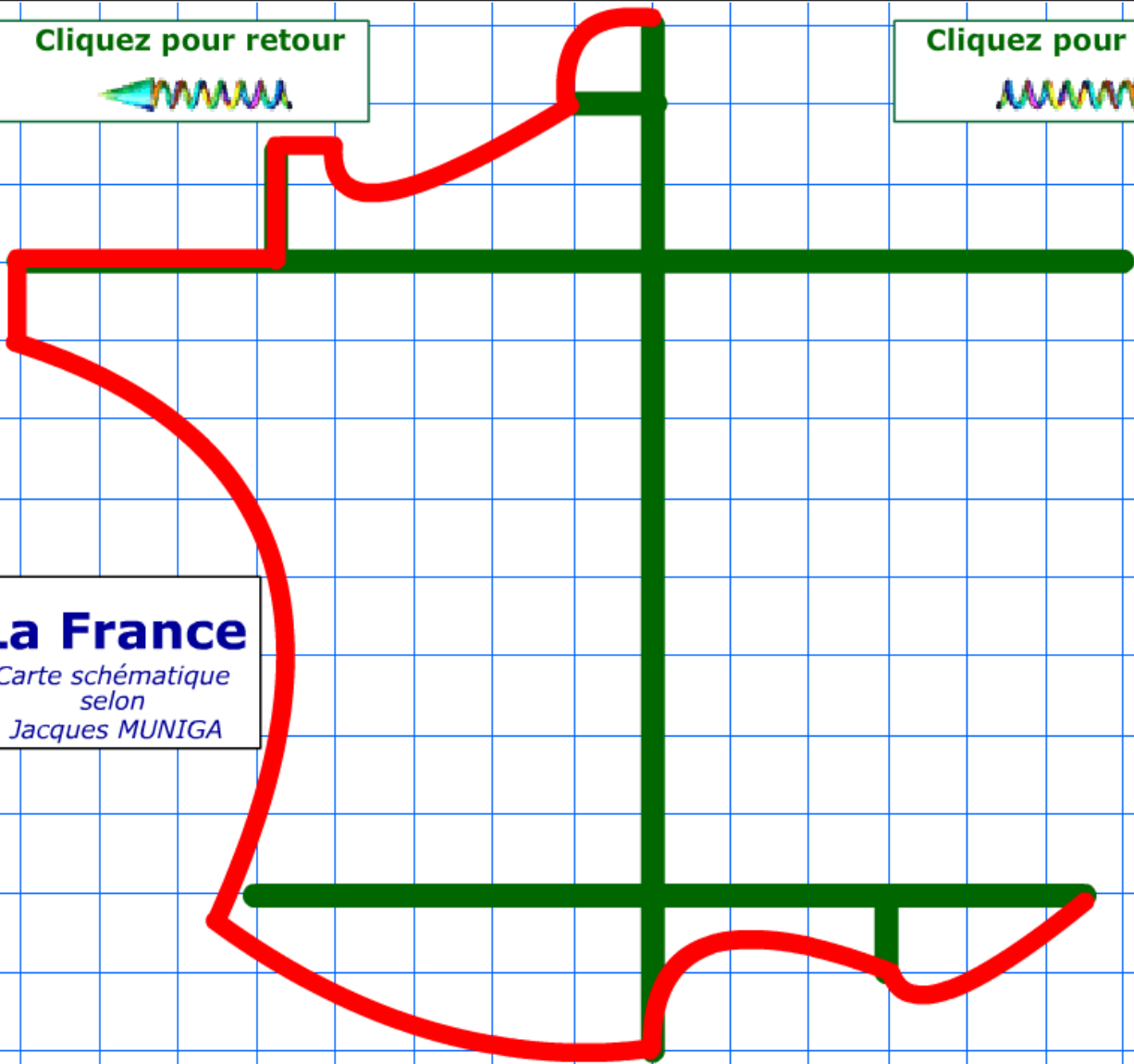


Cliquez pour avancer



# La France

Carte schématique  
selon  
Jacques MUNIGA



Cliquez pour retour

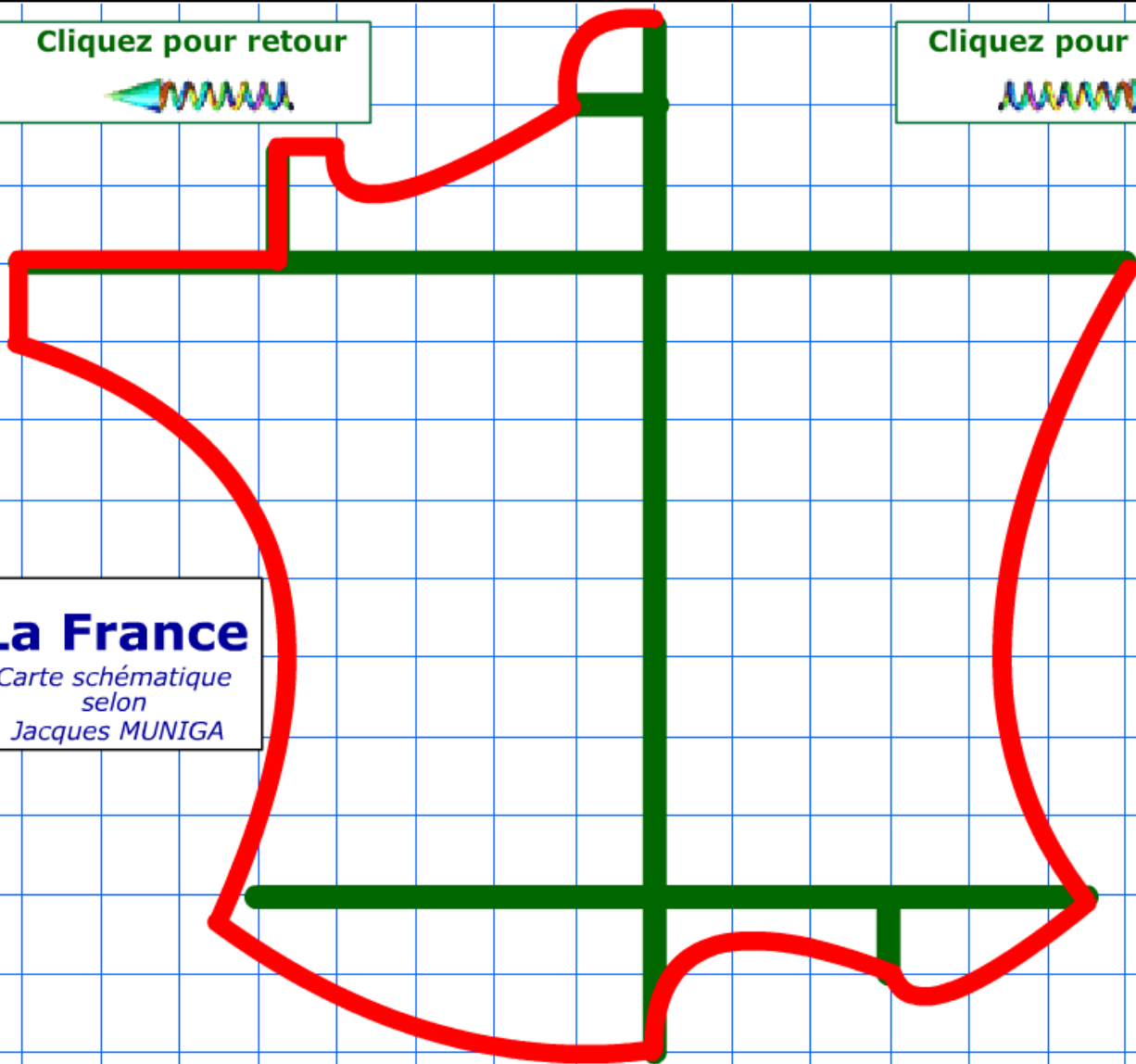


Cliquez pour avancer



# La France

Carte schématique  
selon  
Jacques MUNIGA



Cliquez pour retour

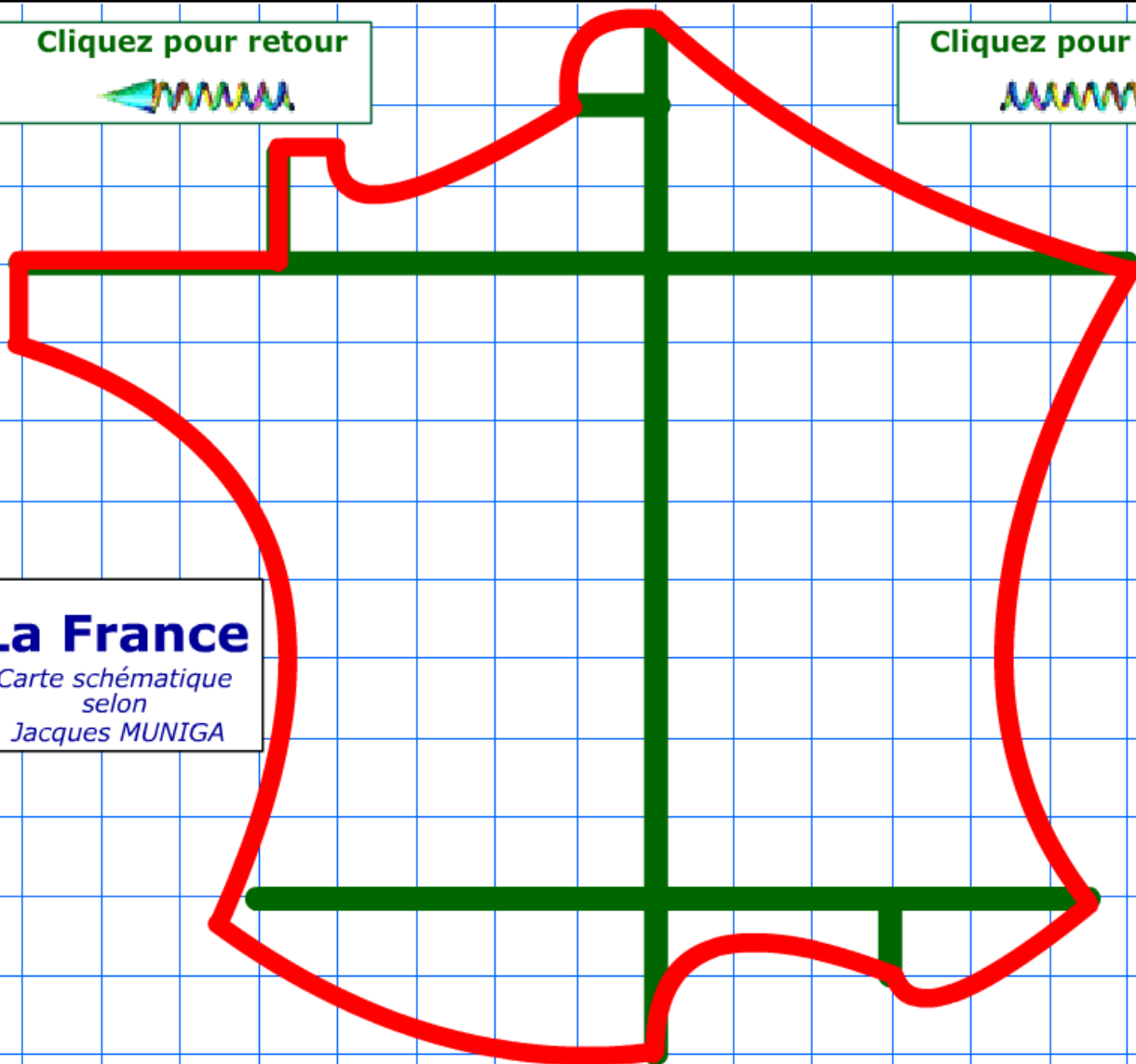


Cliquez pour avancer



# La France

*Carte schématique  
selon  
Jacques MUNIGA*






Cliquez pour retour

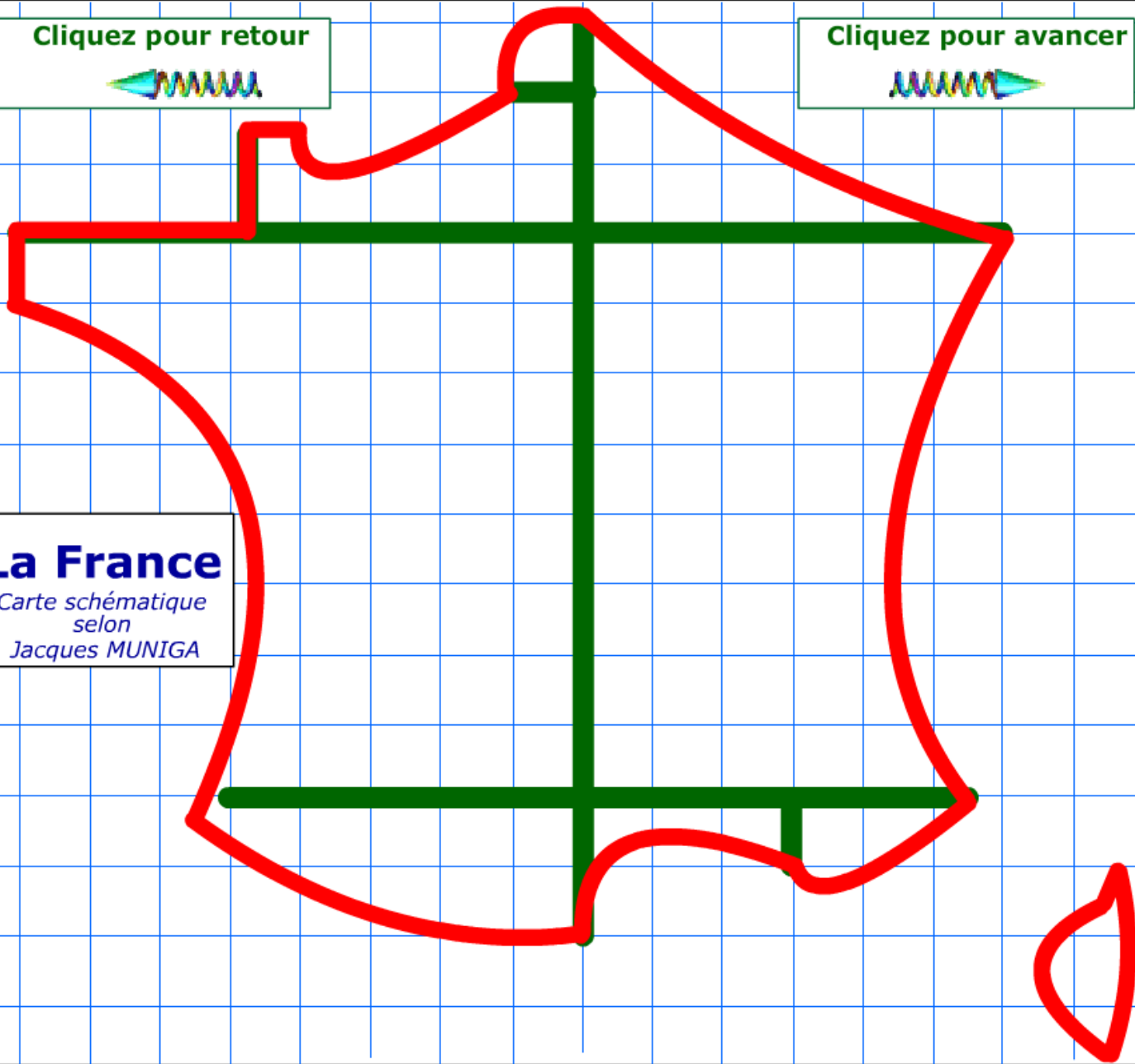


Cliquez pour avancer



# La France

Carte schématique  
selon  
Jacques MUNIGA



Cliquez pour retour



Lille

Rouen

Reims

Metz

Brest

Caen

Paris

Nancy

Rennes

Strasbourg

Orléans

Nantes

Angers

Tours

Dijon

Limoges

Clermont-Ferrand

Lyon

**La France**

*Carte schématique  
selon  
Jacques MUNIGA*

Bordeaux

Grenoble

Pau

Toulouse

Montpellier

Nîmes

Nice

**MARSEILLE**

Perpignan

Toulon

